

計画平面図（位置図）
S=1:2,000



計画平面図
S=1:250

A箇所

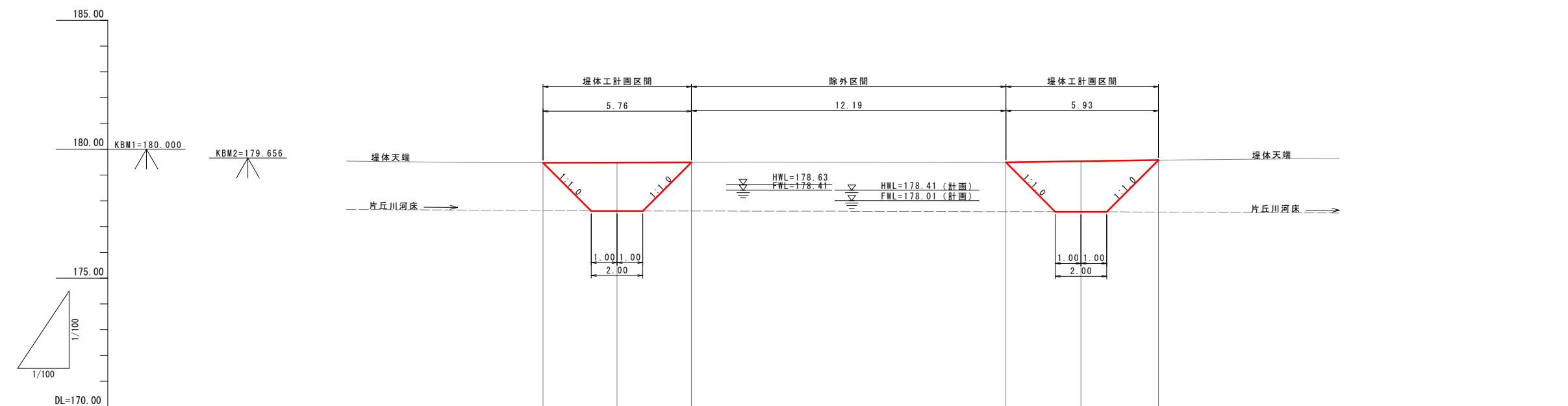


B箇所



工 事 名	ため池緊急整備事業 成光池		
図 面 名	計画平面図		
年 月 日	令和 年 月 日		
縮 尺	図示	図面番号	1
会 社 名			
事業主体	三次市		

A箇所（堤体工縦断面図）

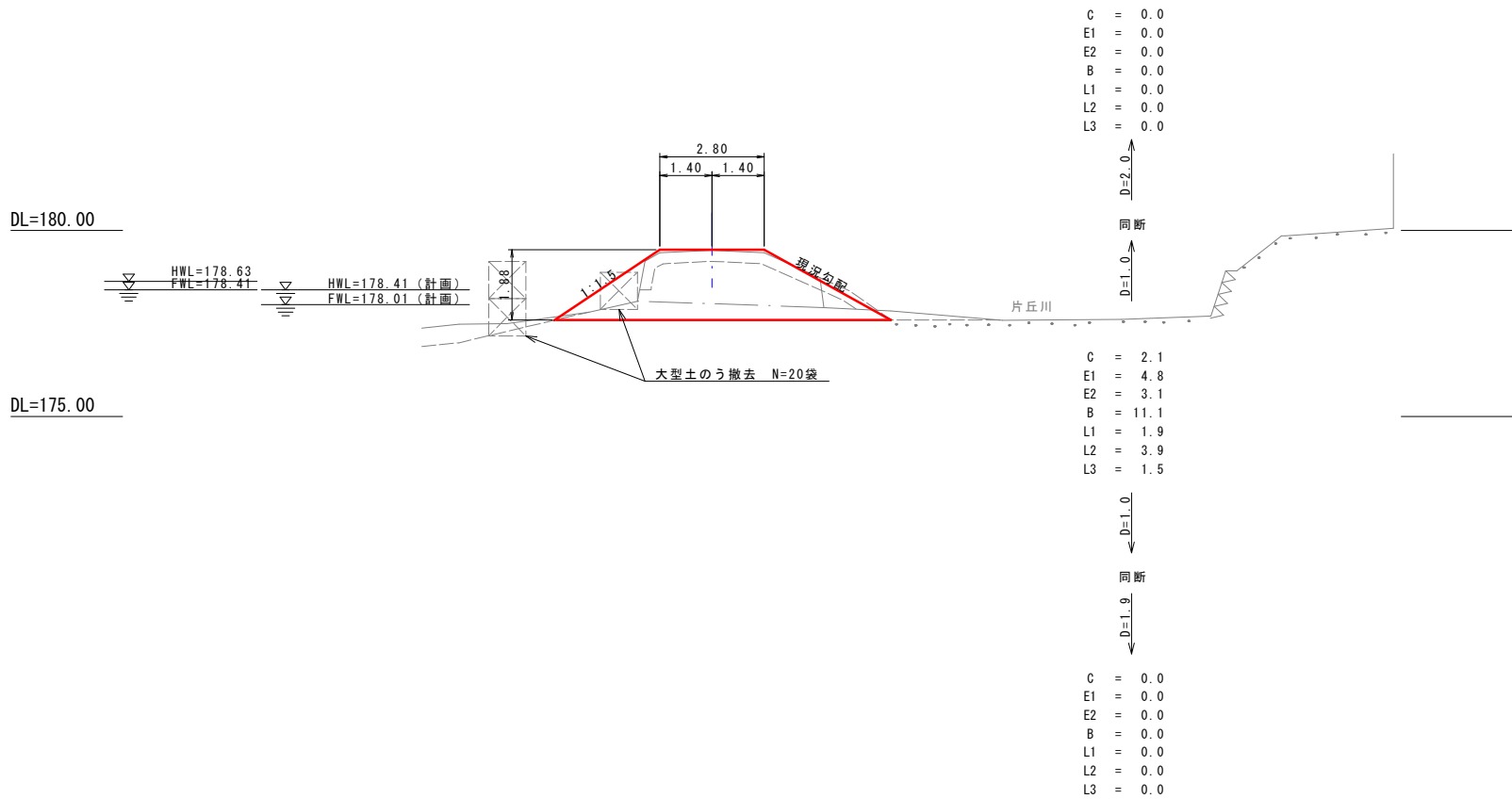


勾配						
切盛高	0.00	0.01	0.00	0.00	-0.02	0.00
計画高	179.47	179.48	179.49	179.49	179.53	179.56
地盤高	179.47	179.47	179.49	179.49	179.55	179.56
追加距離	0.00	2.87	5.76	17.95	20.87	23.88
点間距離	0.00	2.87	2.89	12.19	2.92	3.01
測点	-2.87	0.00	+2.89	+15.08	+18.00	+21.01

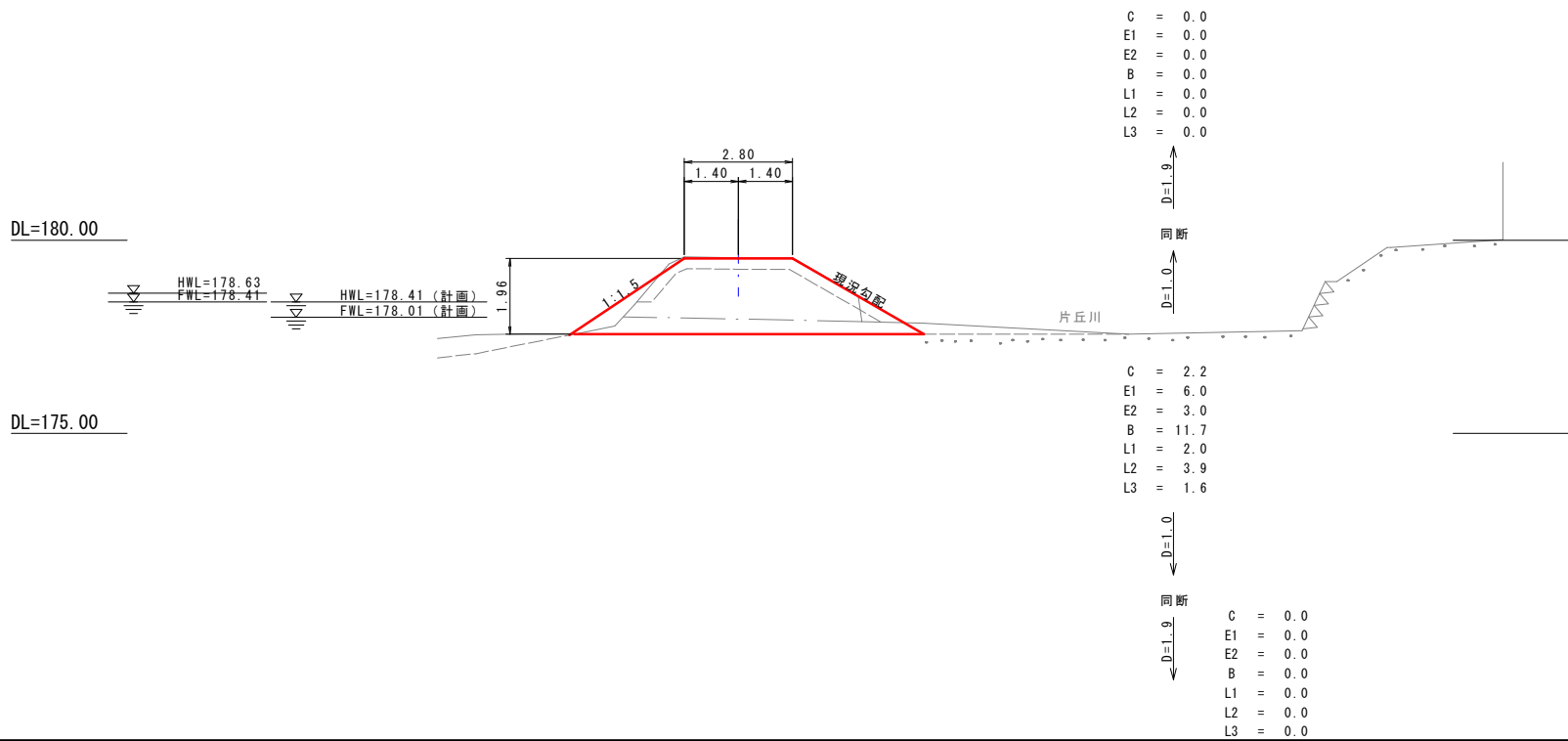
工事名	ため池緊急整備事業 成光池		
図面名	A箇所計画図 1/2		
年月日	令和 年 月 日		
縮尺	図示	図面番号	2
会社名			
事業主体	三次市		

A箇所（堤体工横断面図）
S=1:100

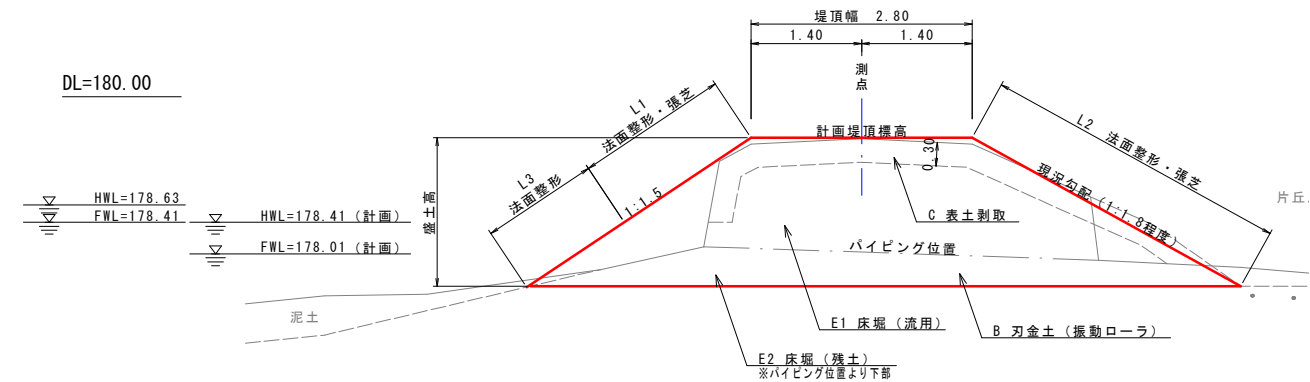
D=18.00
NO. 0
GH=179.47
FH=179.48



D= -
+18.0
GH=179.55
FH=179.53



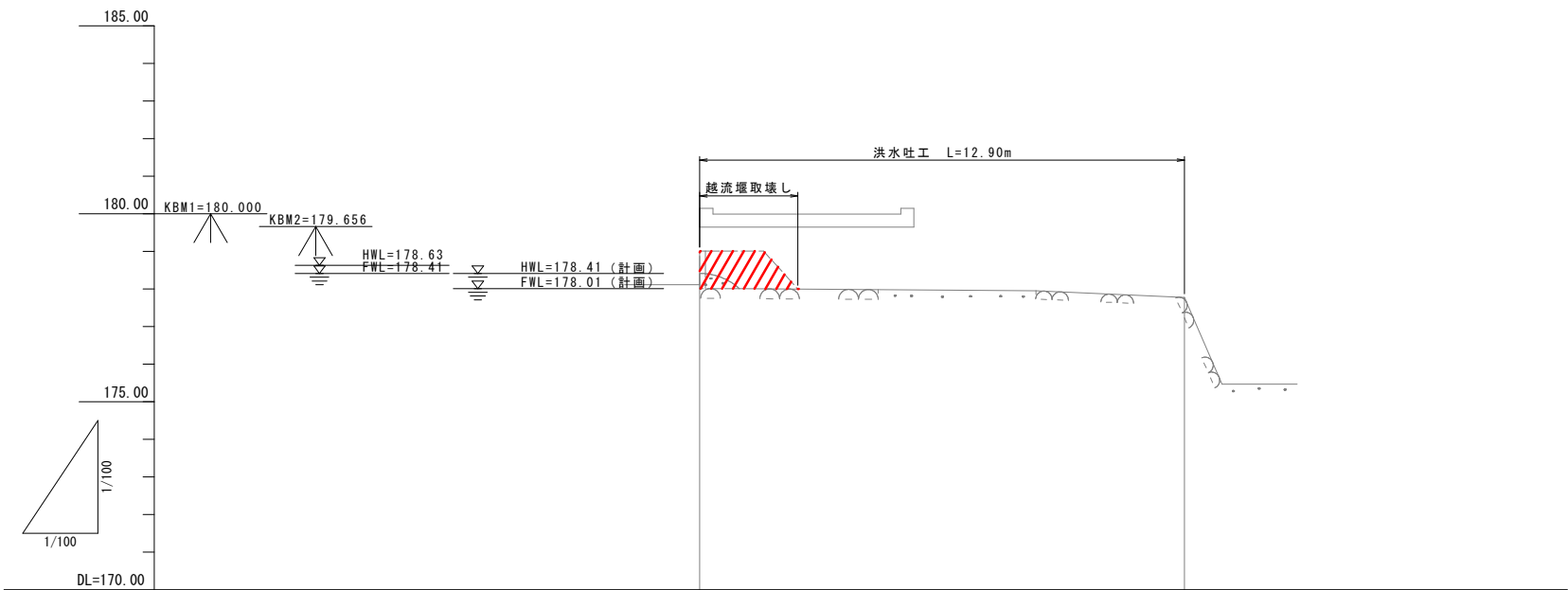
A箇所（堤体工標準断面図）
S=1:50



DL=175.00

工事名	ため池緊急整備事業 成光池		
図面名	A箇所計画図2/2		
年月日	令和 年 月 日		
縮尺	図示	図面番号	3
会社名			
事業主体	三次市		

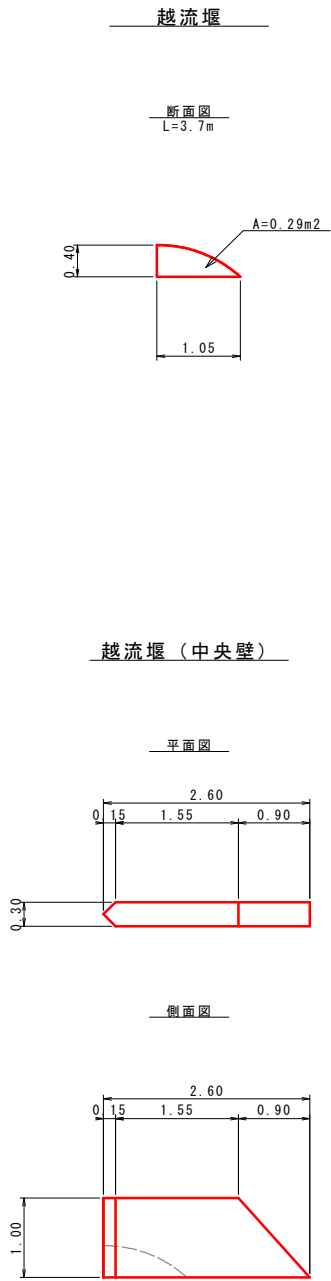
B箇所（洪水吐工縦断面図）



勾配		178.01	L=12.90m 現況勾配	177.77
切盛高		-0.40		0.00
計画高		178.01		177.77
地盤高		178.41		177.77
追加距離		0.00		12.90
点間距離		0.00		12.90
測点		NO.0		+12.90

B箇所（洪水吐工取壊計画図）

S=1:50



工事名	ため池緊急整備事業 成光池		
図面名	B箇所計画図		
年月日	令和 年 月 日		
縮尺	図示	図面番号	4
会社名			
事業主体	三次市		